

Bestandsaufnahme

im Rahmen der Richtlinie zur Förderung des Aufbaus von Hochgeschwindigkeitsnetzen im Freistaat Bayern (Breitbandrichtlinie – BbR) vom 09.07.2014.





- Die Gemeinde Haar hat ein vorläufige Erschließungsgebiete festgelegt.
 Das Erschließungsgebiet umfasst das gesamte Gemeindebereich. Die derzeitige Ist-Versorgung vor der Markterkundung ist in folgender Tabelle und Karte dargestellt:

Die aktuelle Ist-Versorgung in dem vorläufigen Erschließungsgebiet sieht wie folgt aus:

Ist-Versorgung im vorläufigen Erschließungsgebiet: Stand vor der Markterkundung									
Download / Upload [Mbit/s]	<=15/1			16/1			>= 30/2		
	ja	nein	z.T.	ja	nein	z.T.	ja	nein	z.T.
Gesamtes Gemeindegebiet			X			X			X

Nachfolgend Karte der Ist-Versorgung - Stand vor der Markterkundung

Legende für diese Karte

Vorläufiges Erschließungsgebiet und Gemeindegrenze		
Bandbreiten im Down-/Upload [Mbit/s]	<= 15 / 1	
	16 / 1	
	>= 30 / 2	

Gemeinde Haar
Corwese GmbH

Breitbandversorgung Bestandsaufnahme vor der Markterkundung



Erstellt von: Räßiger
Erstellt am: 22.03.2015
Maßstab 1:12636

